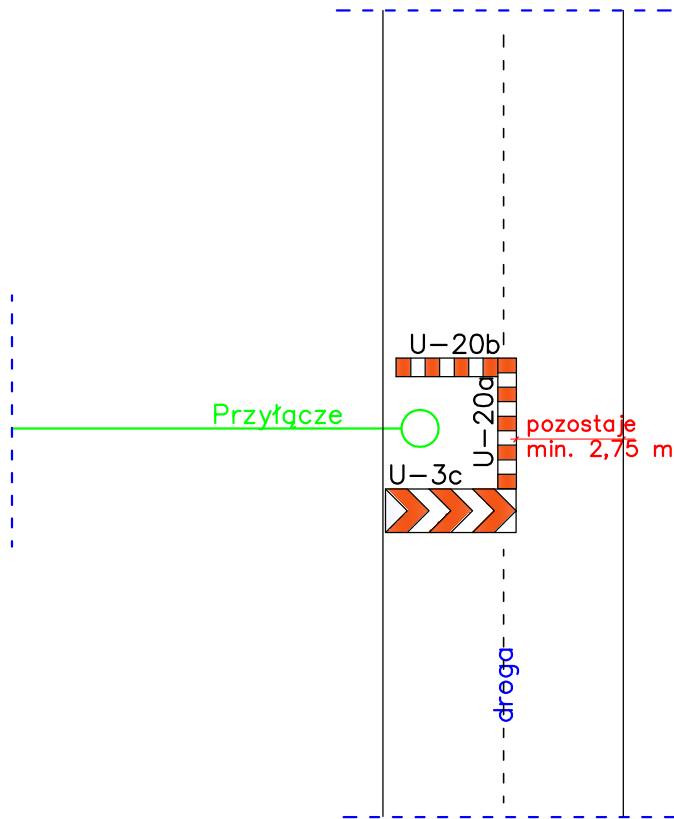






# Powtarzalny schemat zabezpieczenia miejsca robót PRZYŁĄCZA


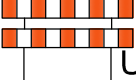


Należy zastosować znaki A-14 i A12b/c w odległości 50 - 100 m od frontu robót

 A-14  
 A-12C

 A-14  
 A-12B

Ciągi piesze wygradzamy zaporami U-20c ze znakiem B-41

 B-41  
 U-20c

ZAKŁAD INŻYNIERII WODNO - ŚCIEKOWEJ "PROJEKT"			
64 - 800 Chodzież * ul. Korfanteo 9 * tel./fax. (0 67) 28 22 604			
<i>Inwestor</i>	<i>Gmina Wymiarki, ul. Księcia Witolda 5, 68-131 Wymiarki</i>		
<i>Inwestycja</i>	<i>Budowa kanalizacji sanitarnej, kanalizacji burzowej i sieci wodociągowej w ul. Kościuszki m. Wymiarki</i>		
<i>Obiekt</i>	<i>Projekt tymczasowej organizacji ruchu</i>	<i>Data:</i>	<i>Podpis</i>
<i>Opracował</i>	<i>tech. Jerzy Hołubiec</i> <i>Upr. bud. Nr WKP/IS/0200/09</i>	<i>I 2011</i>	
<i>Tytuł rys.</i>	Powtarzalny schemat zabezpieczenia miejsca robót	SKALA -	<i>Nr rys.</i> <b>4</b>