

UCHWAŁA NR LIV/222/2018
RADY GMINY WYMIARKI

z dnia 27 września 2018 r.

w sprawie ustanowienia pomników przyrody

Na podstawie art. 18 ust. 2 pkt 15 ustawy z dnia 8 marca 1990 r. o samorządzie gminnym (t.j. Dz. U. z 2018 r. poz. 994 ze zm.) oraz art. 44 ust. 1 i 2 ustawy z dnia 16 kwietnia 2004 r. o ochronie przyrody (t.j. Dz. U. z 2018 r., poz. 142 ze zm.), Rozporządzenia Ministra Środowiska z dnia 4 grudnia 2017 r. w sprawie kryteriów uznawania tworów przyrody żywej i nieożywionej za pomniki przyrody ((Dz. U. 2017 r. poz. 2300), po uzgodnieniu z Regionalnym Dyrektorem Ochrony Środowiska w Gorzowie Wlkp. uchwała się, co następuje:

§ 1. 1. Ustanawia się pomnikami przyrody drzewa:

- 1) Dąb szypułkowy (*Quercus robur*) o nazwie „Roman” o obwodzie pnia 400 cm, wysokości 29m, wieku 187 lat rosnący na dz. ewid. 947 obręb Witoszyn stanowiącej własność Skarbu Państwa w zarządzie Lasów państwowych Nadleśnictwa Żagań. Współrzędne geograficzne umiejscowienia pomnika przyrody są następujące: E: 15°06'46.7" N: 51°32'02.3". Lokalizację pomnika przyrody określa załącznik graficzny nr 1 do niniejszej uchwały.
- 2) Dąb szypułkowy (*Quercus robur*) o nazwie „Piotr” o obwodzie pnia 355 cm, wysokości 25m, wieku 160 lat rosnący na dz. ewid. 952 obręb Witoszyn stanowiącej własność Skarbu Państwa w zarządzie Lasów państwowych Nadleśnictwa Żagań. Współrzędne geograficzne umiejscowienia pomnika przyrody są następujące: E: 15°07'43.5" N: 51°31'53.7". Lokalizację pomnika przyrody określa załącznik graficzny nr 2 do niniejszej uchwały.
- 3) Dąb szypułkowy (*Quercus robur*) o nazwie „Tomasz” o obwodzie pnia 365 cm, wysokości 25m, wieku 160 lat rosnący na dz. ewid. 955 obręb Witoszyn stanowiącej własność Skarbu Państwa w zarządzie Lasów państwowych Nadleśnictwa Żagań. Współrzędne geograficzne umiejscowienia pomnika przyrody są następujące: E: 15°07'06.7" N: 51°31'41.8". Lokalizację pomnika przyrody określa załącznik graficzny nr 3 do niniejszej uchwały..
- 4) Buk zwyczajny (*Fagus sylvatica*) o nazwie „Marian” o obwodzie pnia 380 cm, wysokości 32m, wieku 187 lat rosnący na dz. ewid. 956 obręb Witoszyn stanowiącej własność Skarbu Państwa w zarządzie Lasów państwowych Nadleśnictwa Żagań. Współrzędne geograficzne umiejscowienia pomnika przyrody są następujące: E: 15°06'42.7" N: 51°31'52.0". Lokalizację pomnika przyrody określa załącznik graficzny nr 5 do niniejszej uchwały.
- 5) Dąb szypułkowy (*Quercus robur*) o nazwie „Guziec” o obwodzie pnia 375 cm, wysokości 24m, wieku 187 lat rosnący na dz. ewid. 179 obręb Lubieszów stanowiącej własność Skarbu Państwa w zarządzie Lasów państwowych Nadleśnictwa Żagań. Współrzędne geograficzne umiejscowienia pomnika przyrody są następujące: E: 15°08'02.4" N: 51°32'11.2". Lokalizację pomnika przyrody określa załącznik graficzny nr 6 do niniejszej uchwały.

§ 2. Nadanie drzewom wymienionym w § 1 statusu pomników przyrody ma na celu ochronę tworów przyrody ożywionej ze względów przyrodniczo – estetycznych, ochrony dziedzictwa kulturowego jak i zachowania puli genowej dla drzew, które osiągnęły wymiary uznane za pomnikowe.

§ 3. W stosunku do pomników przyrody ustanowionych w § 1 zakazuje się:

- 1) niszczenia, uszkodzenia lub przekształcania obiektu;
- 2) wykonywanie prac ziemnych trwale zniekształcających rzeźbę terenu, z wyjątkiem prac związanych z zabezpieczaniem przeciwpowodziowym albo budową, odbudową, utrzymaniem, remontem lub naprawą urządzeń wodnych;
- 3) uszkodzanie i zanieczyszczanie gleby;
- 4) dokonywanie zmian stosunków wodnych;
- 5) umieszczania tablic reklamowych.

§ 4. W stosunku do pomników przyrody ustanowionych w § 1, w ramach czynnej ochrony, ustala się:

- 1) obowiązek stałego monitoringu stanu zdrowotnego pomników przyrody oraz wykonania zabiegów pielęgnacyjnych i zabezpieczających;
- 2) wykonania działań w celu utrzymania właściwego stanu pomników przyrody i realizacji celów ochrony;
- 3) obowiązek stałego monitoringu oznakowania pomników przyrody i uzupełniania ich braków.

§ 5. Nadzór nad pomnikami przyrody sprawuje Nadleśnictwo Żagań.

§ 6. Wykonanie uchwały powierza się Wójtowi Gminy Wymiarki.

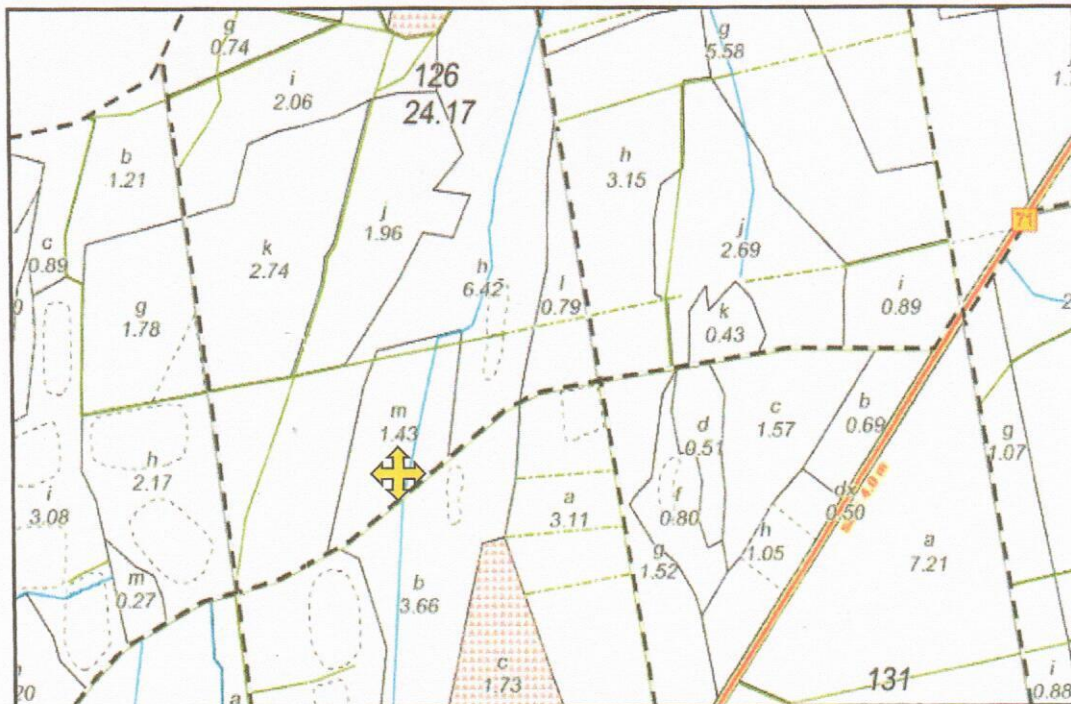

§ 7. Uchwała wchodzi w życie po upływie 14 dni od dnia od dnia ogłoszenia w Dzienniku Urzędowym Województwa Lubuskiego.

Przewodniczący Rady Gminy

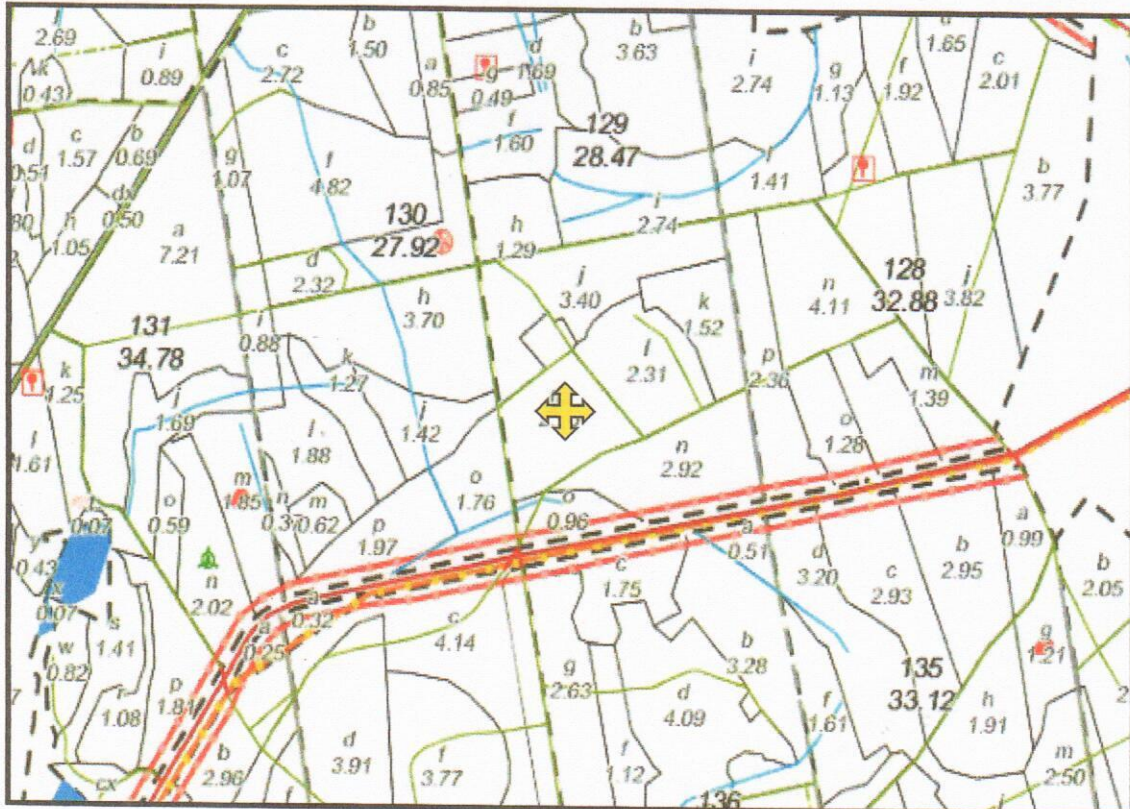
Halina Kiszka

Dąb szypułkowy „ROMAN”

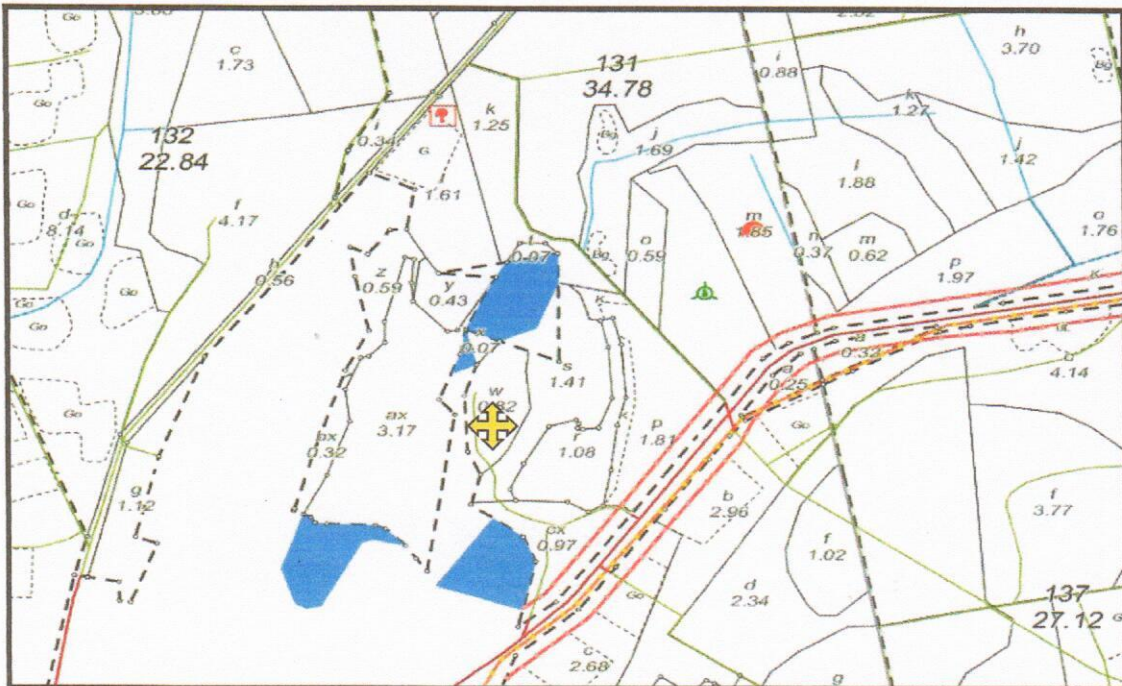

Lokalizacja



Dąb szypułkowy „PIOTR”
Lokalizacja

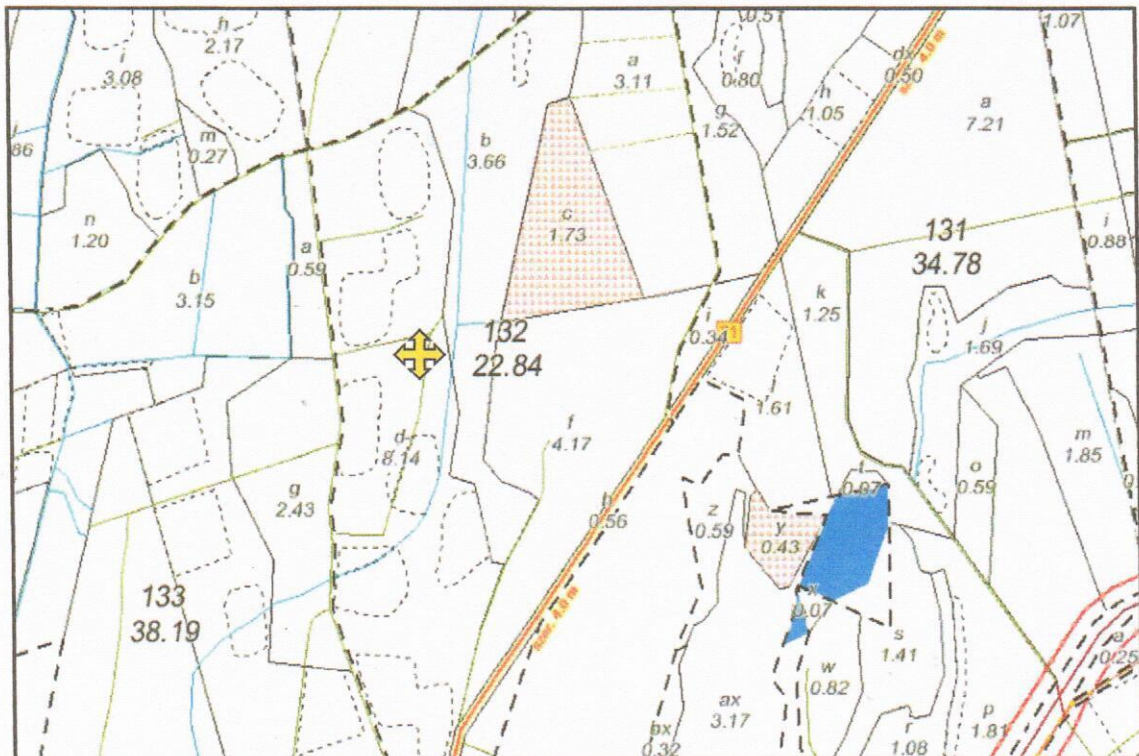



Dąb szypułkowy „TOMASZ”
Lokalizacja



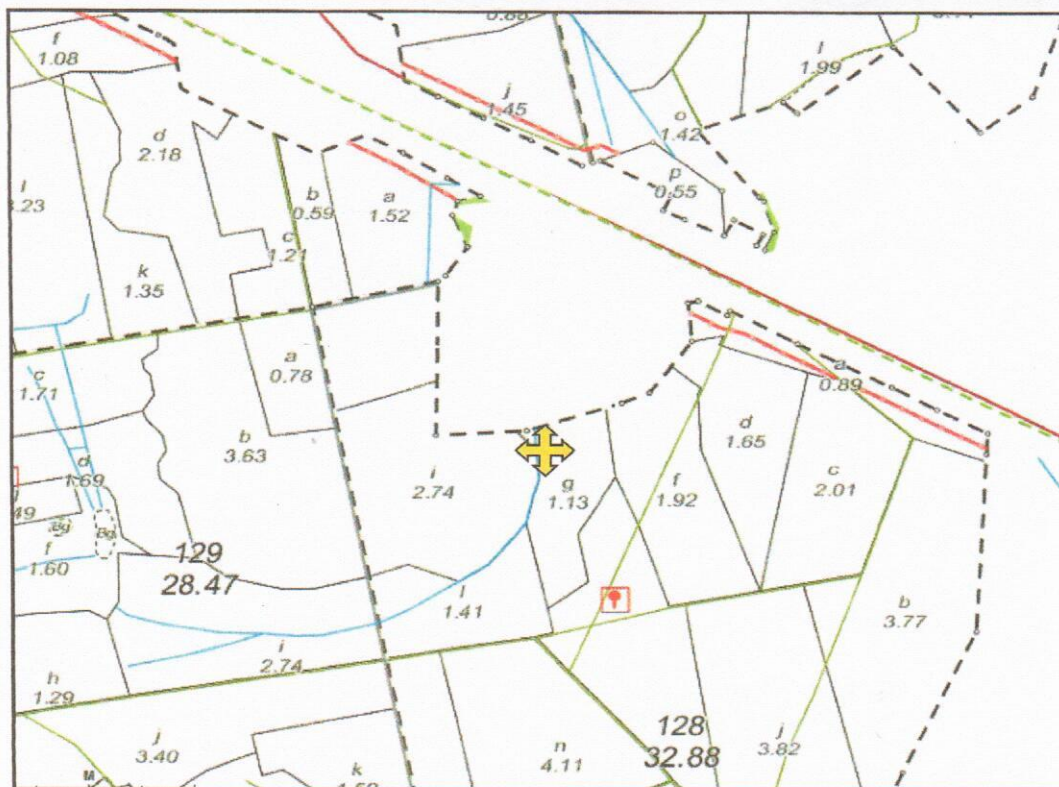
Buk zwyczajny „MARIAN”

Lokalizacja



Dąb szypułkowy „GUZIEC”

Lokalizacja



UZASADNIENIE

Uchwała została przygotowana na wniosek PGL Nadleśnictwa Żagań, właściciela gruntów, na których znajdują się drzewa wyznaczone we wniosku do uznania za pomniki przyrody. Zgodnie z zapisami treści art. 40 ust. 1 ustawy z dnia 16 kwietnia 2004 r. o ochronie przyrody (Dz. U. z 2018 r., poz. 142 ze zm.) pomnikami przyrody są pojedyncze twory przyrody ożywionej i nieożywionej lub ich skupiska o szczególnej wartości przyrodniczej, naukowej, kulturowej, historycznej lub krajobrazowej oraz odznaczające się indywidualnymi cechami, wyróżniającymi je wśród innych tworów, okazałych rozmiarów drzewa, krzewy gatunków rodzimych lub obcych, źródła, wodospady, wywierzyska, skałki, jary, głązy narzutowe oraz jaskinie.

W art. 44 ust. 1 wyżej cytowanej ustawy, ustanowienie pomnika przyrody następuje w drodze uchwały rady gminy. Ochrona przyrody i poszczególnych jej elementów jest ustawowym obowiązkiem m. in. organów publicznej. Obowiązki te mogą być realizowane poprzez obejmowanie zasobów i składników przyrody formami ochrony przewidzianymi ustawą o ochronie przyrody, np. przez ustanawianie pomników przyrody. Drzewa wymienione w uchwale przekraczają wymiary progowe proponowane jako kryteria kwalifikacji drzew na pomniki przyrody - Rozporządzenie Ministra Środowiska z dnia 4 grudnia 2017 r. w sprawie kryteriów uznawania tworów przyrody żywej i nieożywionej za pomniki przyrody (Dz. U. z 2017 r. poz. 2300).

Zgodnie z art. 44 ust. 3a wyżej wymienionej ustawy projekt uchwały ustanawiającej pomniki przyrody wymaga uzgodnienia z właściwym Regionalnym Dyrektorem Ochrony Środowiska. W związku z powyższym niniejszy projekt uchwały został uzgodniony z Regionalnym Dyrektorem Ochrony Środowiska w Gorzowie Wlkp. – pismo z dnia 7 sierpnia 2018 r. znak WPN-I.623.20.2018.KA1.

Tak więc podjęcie stosowanej uchwały jest zasadne ze względów przyrodniczo – estetycznych, ochrony dziedzictwa kulturowego jak i zachowania puli genowej

Niniejsza uchwała nie wywołuje skutków finansowych w budżecie gminy.