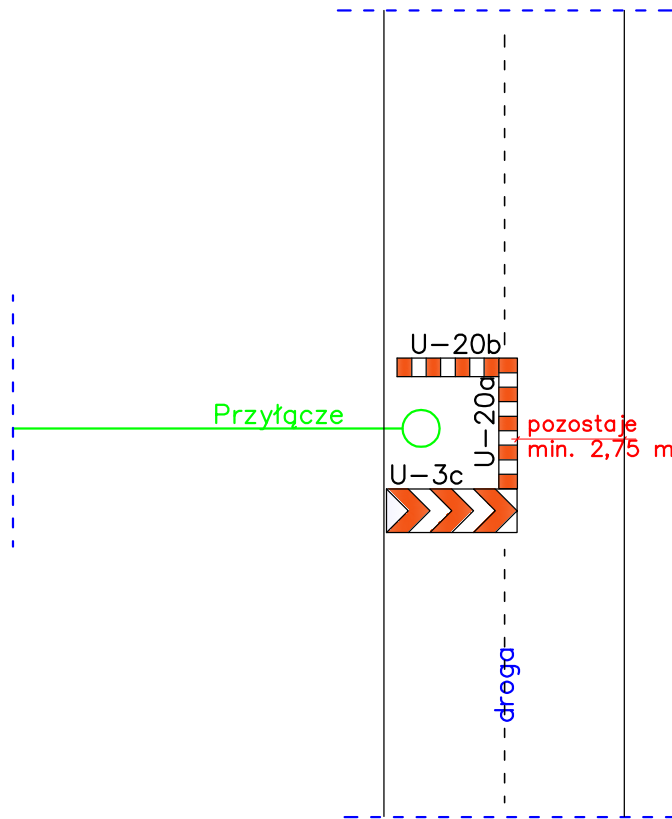






Powtarzalny schemat zabezpieczenia miejsca robót PRZYŁĄCZA

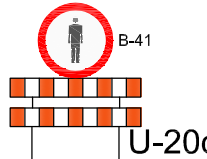


Należy zastosować znaki A-14 i A12b/c w odległości 50 - 100 m od frontu robót

 A-14
 A-12C

 A-14
 A-12B

Ciągi piesze wygradzamy zaporami U-20c ze znakiem B-41



ZAKŁAD INŻYNIERII WODNO - ŚCIEKOWEJ "PROJEKT"			
64 - 800 Chodzież * ul. Korfanteo 9 * tel./fax. (0 67) 28 22 604			
Inwestor	Gmina Wymiarki, ul. Księcia Witolda 5, 68-131 Wymiarki		
Inwestycja	Budowa kanalizacji sanitarnej, kanalizacji burzowej i sieci wodociągowej w ul. Kościuszki m. Wymiarki		
Obiekt	Projekt tymczasowej organizacji ruchu	Data:	Podpis
Opracował	tech. Jerzy Hołubiec Upr. bud. Nr WKP/IS/0200/09	I 2011	
Tytuł rys.	Powtarzalny schemat zabezpieczenia miejsca robót	SKALA -	Nr rys. 4